

FERIE PÅ TO HJUL

2024

CYKELFERIE I ASSENS OG PÅ VESTFYN - FÅ INSPIRATION OG FIND RUTEFORSLAG



VISITASSENS



Få inspiration til cykelture på ferien og find cykelruter i det smukke landskab langs Lillebælts kyst. Med skilte cykelruter, flotte udsigtspunkter, gode overnatningssteder, færger og hyggelige fynboere er Assens og hele Fyn et fantastisk sted at feriere på jernhesten.

VELKOMMEN TIL ASSENS



Foto: Daniel Villadsen

DET BEDSTE VALG TIL CYKELFERIEN

- Skiltede cykelruter med flotte udsigtspunkter
- Gode overnatningssteder
- Hyggelige fynboere

Alt det gør Assens til et fantastisk sted at feriere på jernhesten. Det er nemt at finde rundt, og langt størstedelen af ruterne er på mindre veje uden meget trafik.

Hvis I har cyklen med bag på bilen eller i båden, har vi forslag til halv- eller heldagsture, som bringer jer ud i naturen til nogle af vores dejligste steder. I kan selvfølgelig også leje cykler her.

ASSENS BYDER PÅ DET HELE FOR ALLE ALDRE

Vi har det hele i Assens;

- Smukke børnevenlige strande
- Bakker
- Dybe skove
- Unikke attraktioner
- Hyggelige byer med stolte traditioner
- Aktiviteter og kulturelle oplevelser

Her kan I både finde ro og tid til samvær og holde aktiv ferie til lands og til vands.

Assens ligger på Vestfyn midt i Danmark. I kan nå til det hele på et par timer, men I kan også bare blive her og nyde ferien.



MOUNTAINBIKE

Foto: Kasper O. Andersen

MTB-RUTEN I HAARBY

Mountainbikeruten i Trunderupskoven, Haarby: 6 ½ km

Assens Kommune har i samarbejde med Haarby Bicycle Club (HBC) anlagt MTB-sporet.

Trunderupskoven i Haarby er kuperet med varierende beplantning af både løv- og nåletræer. Her er åbne skrænter og områder med skov, sø og overdrev, så I har rig mulighed for at udfolde jer. Den afmærkede rute veksler mellem kørsel på grus, skovbund og græs. Der er snoede strækninger gennem tæt skov, mere åbne strækninger på bredere stier, hårnålesving og mange stejle stigninger.

Ruten er åben for alle og er gratis.

Adresse: Akkerupvej 38, 5683 Haarby ved hundeskoven

MTB-RUTEN I ASSENS

Mountainbikeruten omkring Brunebjerg, Assens: 4 ½ km.

Assens Kommune har i samarbejde med MTB Assens anlagt MTB-sporet.

Skovene omkring Brunebjerg er kuperede med varierende beplantning af både løv- og nåletræer. Her er åbne skrænter og områder med skov, en å og overdrev, så I har rig mulighed for at udfolde jer. Ruten er tydeligt afmærket med hvide/røde reflekspile og veksler mellem kørsel på grus, skovbund og græs. Der findes snoede strækninger (single track) gennem tæt skov, mere åbne strækninger på bredere stier, hårnålesving og flere stejle stigninger.

Ruten er åben for alle og er gratis.

Adresse: Solsikkevej, 5610 Assens ved hundeskoven

GLAMSDALENS BIKEPARK

Mountainbikesporet ved Glamsbjerg: Teknisk svært spor på 3 km.

Glamsdalens Idrætsefterskole (GIE), frivillige borgere og Assens Kommune har i samarbejde anlagt MTB-sporet.


Sporet er afmærket med MTB-skilte og byder på udfordringer for den øvede og erfarne rytter. Den første del af sporet er anlagt på et græsareal og opbygget af naturlige materialer der byder på mange stigninger, sving og nedkørsler. Når I har passeret de mange skarpe sving, fortsætter I ned i skoven, som byder på singletracks, hårnåle sving og stejle stigninger/nedkørsler og broer. Der er alternative ruter undervejs for den ikke så øvede MTB-rytter.

Ruten er åben for alle og er gratis.

– Hvid pil: Hovedspor
– Rød pil: Avanceret
– Sort pil: Ekstrem

Adresse: Langbygårdvej 12, 5620 Glamsbjerg

 Kategori grøn: Meget let (alle på MTB)

 Kategori blå: Let (MTB-rytter med grundlæggende færdigheder)

 Kategori rød: Middel (Den øvede MTB-rytter)

TUREN GÅR TIL HELNÆS

Foto: Destination Fyn

DEN SMUKKESTE TUR LANGS KYSTEN

- 1. Start - Assens Havn:** Følg Sdr. Ringvej forbi Assens Rådhus og den store skorsten til Thorøhuse, et gammelt fiskerleje.
- 2. Thorø:** Thorø er kendt for sin smukke og uberørte natur. Der er parkeringsmuligheder ved Thorøhuse Forsamlingshus. Tag eventuelt en gåtur på Thorø, der til trods for navnet ikke længere er en ø men nu er landfast med Fyn på grund af tilsanding. Den lille bro fører over en afvandingskanal fra Noret, længere mod syd. Øen byder på en spændende historie, charmerende bygninger og tre kolonier, der kan lejes til lejrskoler, familiefester eller lignende. Der arrangeres guidede vandreture på Thorø, men øen egner sig ikke til cykelture på grund af de sandede stier. Fortsæt langs cykelruten og nyd de fantastiske udsigter og de slyngede veje. På den anden side af Lillebælt kan I se Aarø ved indsejlingen til Haderslev Fjord, Aabenraa længere mod syd og Als samt tangen mod Helnæs endnu længere sydpå.
- 3. Saltofte:** Langs Strandvejen er der mange gode udsigtspunkter over Lillebælt og mange muligheder for at vandre langs stranden.
- 4. Sønderby Klint:** Sønderby Klint er et sandt paradis for stensamlere. Klinton er næsten 30 meter høj og dannet af istidsaflejringer. Her kan I se talrige væld, stejle og ubevoksede vægge, nøgne skråninger under udskridning samt mere eller mindre stabile græs- og urtebevoksede eller kratklædte skrænter og dale.
- 5. Hagenskov Slot, tidligere Frederiksgave:** Tag en lille omvej gennem det imponerende slotsanlæg med Hagenskov Slot fra 1775, designet af arkitekten Rosenberg. Slottet betragtes som en af landets fineste klassicistiske bygninger. Til venstre kan I se det store ladegårdsanlæg med en ridebane i midten. En del scener til filmen og tv-serien "1864" blev optaget her, så det kan virke bekendt.
Kør retur af samme vej for at undgå den store landevej.
- 6. Slots Alle:** Her passerer I den gamle slotsbanke og den gamle stråttækte vandmølle. I kan besøge fangehullet, det eneste bevarede fra den gamle middelalderborg, der brændte i 1741. På Helnæsvej passerer I bindingsværksgården "Flenstofte", opført i 1746. Lidt længere fremme kommer I forbi Gl. Brydegaard og Sinatur Gl. Avernæs, hvor I har mulighed for at spise frokost, nyde en lækker middag eller overnatte.
- 7. Helnæs:** Lige efter vejdæmningen ud til Helnæs ligger Bobakkerne som en kæmpevold, der om sommeren er dækket af et farverigt blomsterhav. Helnæs er en utrolig spændende halvø med en imponerende natur, et aktivt kultur- og kunstnerliv samt en fascinerende historie. Besøg for eksempel Galleri Langager i det gamle mejeri på Ryet 13 og Helnæs Kirke. Vest for Helnæs by ligger det enorme engområde Maden, hvor næsten 300 hektar enge og marker strækker sig bag strandvoldene ud mod Lillebælt. Der er mulighed for at overnatte på Helnæs Camping eller i de flotte ferieboliger ved Helnæs Mølle, hvor der også er restaurant.

Længde: Ca. 47 km.



BÅGØ

Assens-Bågø (29 min)

START

ASSENS

THORØ

LILLEBÆLT

HERREGÅRDSRUTEN I ASSENS

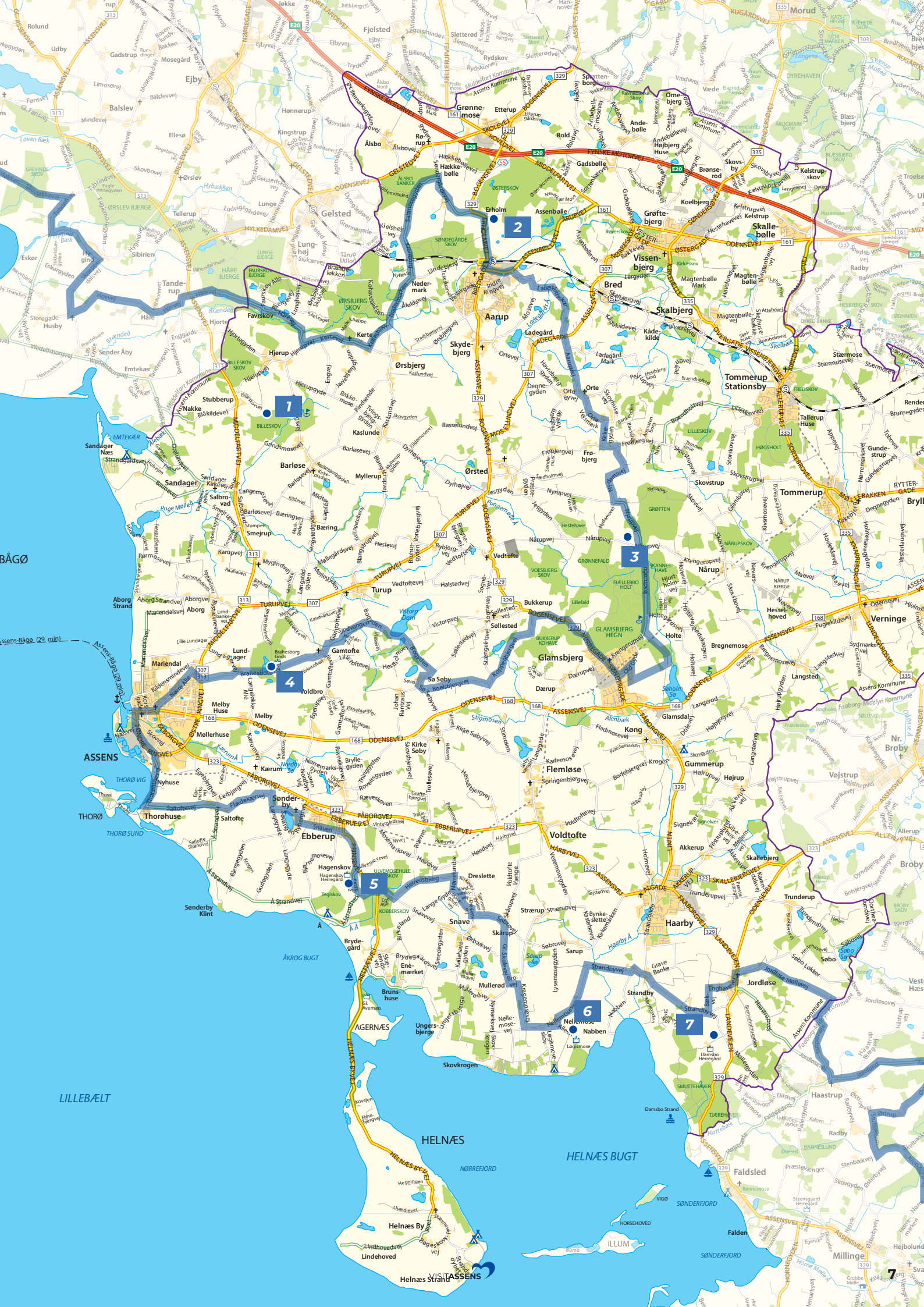
Foto: Destination Fyn

GODSER, HERREGÅRDE & UNIK NATUR!

Herregårdsruten er en rejse gennem det fynske landskab på 660 km. opdelt i 14 etaper. De to etaper, der går igennem Assens, er på i alt 82 km.

- 1. Billeskov Herregård:** Ruten starter i Nord ved Favrskov, hvor I kommer gennem Ørsbjerg skov/ Brænde Ådal og tæt forbi herregården Billeskov og Barløseborg Golfklub, hvor der også er en lille restaurant.
- 2. Erholm Gods:** Derefter kommer I igennem Kerte, og længere fremme af de krogede veje møder I Erholm Gods. Hver lørdag er der Erholm Fødevaremarked. Fra Erholm Gods fortsætter Herregårdsruten syd på mod Frøbjerg, hvor I med en lille afstikker kan besøge Frøbjerg Bavnehøj, som er Fyns højeste punkt og dermed giver mulighed for at se den smukkeste udsigt hele vejen rundt fra toppen. Om sommeren er det Frøbjerg Festsplil, der fylder højen med dygtige skuespillere og glade gæster.
- 3. Kengerup Gods:** Længere fremme af Herregårdsruten kommer I til Krengerup Gods, hvor I kan nyde de smukke bygninger og haven samt gå en tur på en af stierne i skovene. Der er gratis adgang til parken, hvor I skal følge de afmærkede ruter. I tilknytning til Krengerup Gods ligger Hørvævmuseet og Skoda Museet.
- 4. Brahesborg Gods:** I middelalderen lå her en lille hovedgård Bispbo, som i 1638-1656 blev nyopført til det nuværende Brahesborg. Jørgen Steensen Brahe, ejer af Brahesborg i 1600-tallet, fik tilnavnet "Den lille konge af Fyn", da han var en stor godssamler. Navnet Brahesborg stammer fra hans tid som
- 5. Hagenskov Gods:** Fra Brahesborg kører I videre til Assens og syd på mod Thorøhuse og til Hagenskov Gods. Arealerne ved Hagenskov, bygningerne og avlsgårdsanlægget udgør en central del af DR-serien "1864" og senere filmen af samme navn. Optagelserne til serien og filmen er foretaget på Hagenskov sommeren/efteråret 2013. Slottet kan besøges fra den offentlige vej, som fører gennem godset, der herudover ikke har offentlig adgang. Turen fortsætter forbi Dreslette kirke og længere syd på forbi Løgismose.
- 6. Løgismose Gods:** Her kommer I til Løgismose Gods, som daterer sig tilbage til 1300-tallet, hvor det dengang omtalte "Løuitz mosze". Siden 1965 har Løgismose været ejet af Familien Grønlykke, og stedet er blevet et symbol for det gode liv, når det gælder måltidets mange glæder. Der er ingen offentlig adgang, men godset er også smukt at se på afstand. I kommer tæt på Løgismose Skov, og her kan I finde Kafé Kammass som er åbent hen over sommeren.
- 7. Damsbo Gods:** Fortsæt ad Strandbyvej hvor I kommer forbi Damsbo Gods. Damsbo Gods ligger smukt i den fynske natur med udsigt over Helnæs Bugt. Godset er omgivet af skov, mark og strand. Godset er privat beboet. Fortsæt videre til Jordløse bakker. Herfra går ruten ind i Fåborg/Midtfyn kommune.

Længde: Ca. 82 km.



2

7

3

4

5

6

7

7

HISTORISKE OPLEVELSER

Foto: Kasper O. Andersen

EN FANTASTISK TUR OMKRING ASSENS!

Start i Assens Havn og kør syd på til Thorøhuse.

- 1. Thorøhuse:** Følg Sdr. Ringvej fra Assens mod Thorøhuse, der er et lille, gammelt fiskerleje med små stræder, som bedst ses til fods. Der er toilet og parkering ved Thorøhuse Forsamlingshus.
- 2. Thorø:** Gå evt. en tur på Thorø. Den lille bro fører over en afvandingskanal fra Noret, der ligger længere mod syd. Øen har en spændende historie, sjove bygninger og huser tre kolonier som kan lejes. Der kan arrangeres guidede vandreture på Thorø. Der er meget sand på stierne, så øen er ikke velegnet til cykelture.

Fortsæt ad ruten og oplev de fantastiske udsigter og meget slyngede veje. På den anden side af Lillebælt ses Aarø ved indsejlingen til Haderslev fjord, længere mod syd anes Aabenraa og endnu sydligere ses Als.
- 3. Å Strandvej:** Fører til en skøn badestrand ud for campingpladsen.
- 4. Fangehullet på slotsbanken:** Længere fremme går ruten til højre gennem Slots Alle. Tag evt. en afstikker til den store borgbanke og se det gamle fangehul på toppen af banken. Her sad biskop Jacob Erlandsen fanget i 1259.
- 5. Hagenskov Slot, tidligere Frederiksgave:** Fortsæt gennem det flotte slotsanlæg med Hagenskov Slot fra 1775, tegnet af arkitekt Rosenberg. Slottet anses for at være en af landets fineste klassicistiske bygninger. Til venstre ses det store ladegårdsanlæg med ridebane i midten. Her blev en del scener i filmen og tv-serien "1864" optaget. Kørs til venstre ad Prinsevej, der har navn efter Prins Frederik 7., der var guvernør over Fyn, inden han blev konge. Han brugte Hagenskov som sommerresidens.

- 6. Spinderhuset:** På vej mod Ebberup ligger Spinderhuset. Det var portbygning i alleen til Hagenskov. Fra Prinsevej drejes først til venstre og lige efter til højre over jernbanesporene fra den tidligere jernbanen mellem Assens og Tommerup.
- 7. Spindeskolen:** Vejen går ad Ravnekærvej. I nr. 48 var den gamle spindeskole fra dengang hørproduktionen havde sin storhedstid på Fyn i begyndelse af 1800-tallet. Besøg evt. Hørvævmuseet på Krengerup og få mere at vide.
- 8. Gamtofte Kirke:** Kørs over krydset ved Odensevej og fortsæt gennem Voldbro til Gamtofte Kirke, der er en 1100-tals kirke med fine detaljer. I kirken kan I bl.a. se de smukke og moderne kirkeruder af Peter Brandes, som giver kirkerummet et specielt lys.
- 9. Mindesmærke:** Overfor kirken ligger en mindesten for en flybesætning på 8 mand, som blev dræbt under et flystyrt i maj 1944. Propellen fra flyet står ved stenen. Lancasterflyet havde ikke lagt miner ved Kiel som planlagt men blev ramt af Luftwaffe og faldt ned i præstegårdshaven - hullet kan stadig anes. Præstegården udbændte sammen med 2 stråttækte gårde i byen, og kirkens tag blev slemt beskadiget. Fortsæt mod Assens af Brahesborgvej.
- 10. Brahesborg:** Her passerer på højre hånd herregården Brahesborg, bygget som renæssanceborg i 1656 af Jørgen Brahe og ombygget i klassicistisk stil i 1756. Tag en afstikker gennem avlsanlægget og bemærk striberne i brølægningen oppe ved hovedbygningen. Det er hoveri-båse. Hver fæstegård havde sit felt på brølægningen, så fogeden let kunne overskue, om alle var mødt til hoveriarbejde.
- 11. Sulegården:** I Lundager ligger Galleri Sulegården. Gården er en fin repræsentant for de fynske sulegårde. En sulegård har en speciel konstruktion af tømmer, suler, der bærer tagkonstruktionen. Det giver stor loftshøjde og mulighed for at give laden runde hjørner. Følg ruten retur til Assens.

Længde: Ca. 26,5 km.



Assens-Bågø (29 min)

START

ASSENS

THORØ

Sønderby Klint

ÅKROG BUGT

LILLEBÆLT

HELNÆ

Helnæs By

KULTUR & NATUR

Foto: Daniel Villadsen

ÅDALENS KIRKER, BAUNEHØJ & UDSIGTSPUNKTER

Start i Assens Havn.

- Mariendalsstranden:** Lige efter havnen ligger Mariendalsstranden med badebroer. Fortsæt ad Mariendalsvej til Assens "Sølvkyst", det fine villakvarter med udsigt til Bågø.
- Aborg:** Aborg er fra gammel tid en stor og betydende landsby med mange gårde og huse. Tag evt. en afstikker til Aborg Strand, der har en fin badebro. Ruten fortsætter mod Tvingsbjerg Fyr. Umiddelbart kan I ikke se et fyrtårn, idet fyret består af et forfyrt i en privat bolig ved Aborg Minde og et bagfyrt ved Baunet længere inde i landet.
- Aborg Nor (kun cykelsti):** Længere fremme passeres dæmningen og pumpestationen ved Aborg Nor. Puge Mølle Å løber her ud i Lillebælt. I Vikingetiden kunne man sejle op ad Puge Mølle Å, og navnet Aborg viser, der har været en borg i hvert fald på sydsiden, men man har også fundet ruiner på Nord-siden. Dæmningen blev etableret i 1913 for at forhindre oversvømmelser med saltvand fra Lillebælt. Noret har et rigt fugleliv med f.eks. havørn, bekkasiner, mudderklire og diverse ænder og gæs.
- Baunet:** Ved Baunevej drejes til højre. På venstre hånd findes "Baunet" en baunehøj med shelter og bålplads på toppen. For foden af højen er der et picnicområde med borde og bænke og en legeplads. På den anden side af vejen ligger Tvingsbjerg bagfyrt, et sortmalet tårn. I hele området omkring ådalen dyrkes forskellige grøntsager - asparges, løg, jordbær, ærter, kartofler, kål, majs, der i sæsonen sælges fra gårdbutikken på Torup Bakkegård.
- Sandager Kirke:** Fra bakketoppen på vejen ses hele Puge Mølle Ådal med både Sandager og Barløse Kirker. Spiret på Sandager kirke er opsat som sømærke af Fyr og Vagervæsenet. Kør ad Langemosevej og Barløsevej. I Sandager Kirke findes en madonnastatue skåret af Claus Berg i begyndelsen af 1500-tallet. Kør til højre ad Sandager Kirkevej og lige over Middelfartvej til Barløse kirke.
- Barløse Kirke:** Højt over landskabet ligger kirken, der er fra 1100-tallet og en af de første romanske kirker. Barløse Kirke på sin bakketop er også et officielt sømærke. Fra kirken kan I lave en afstikker til Barløseborg Golfklub. Fra Barløse Kirke køres ad Langstedgyden. Drej til højre ad Bæringvej og derefter til venstre ad Barløsevej.
- Puge Mølle:** Lige før I kommer til det gamle vadested Salbrovad ligger Puge Mølle på Barløsevej nr. 2. Fra landevejen kan man skimte den gamle bindingsværksbygning, der huser vandmøllen. Puge Mølle har eksisteret på stedet siden 1500-tallet. Fortsæt til Salbrovad og kørt til venstre ad Middelfartvej mod Assens.
- Holevad Kirke:** På venstre hånd ligger Holevad Kirke. Fra Middelfartvej køres ad Bækagervej og Jørgen Brahesvej til Brahesborg.
- Brahesborg:** Vejen går gennem avlsgården, og på gårdspladsen er der fin udsigt til hovedbygningen. Renæssancehuset blev i 1756 ombygget til klassicistisk stil. Kør til venstre ad Brahesborgvej og bemærk den flotte hængebro over voldgraven.
- Galleri Sulegård:** Galleri Sulegård er en fin repræsentant for de vestfynske sulegårde. En sulegård har en speciel konstruktion af tømmer, suler, der bærer tagkonstruktionen. Det giver stor lofthøjde og mulighed for at give laden runde hjørner.

Følg ruten tilbage til Assens.

Længde: Ca. 26,7 km.



BÅGØ

ASSENS

START

Assens-Bågø (29 min)

Assens-Bågø (29 min)

Sønderby Klint

Brydegård 11

VISSENBJERG OMRÅDET

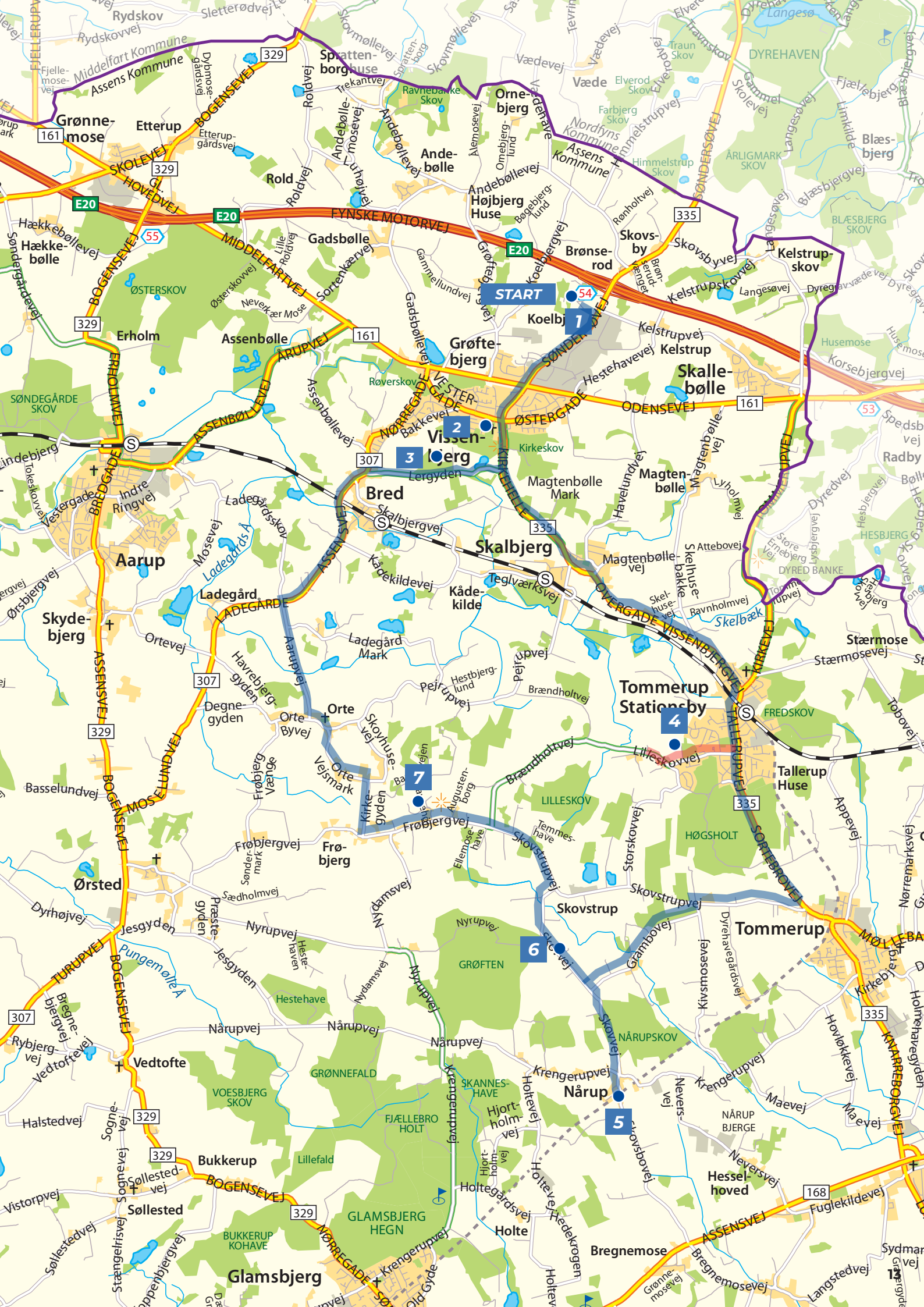
Foto: Daniel Villadsen

OPLEVELSER FOR HELE FAMILIEN!

- 1. Start - Vissenbjerg Storkro:** Kør til højre ad Søndersøvej og fortsæt ligeud. Herefter kommer parkeringen til Terrariet Vissenbjerg og Vissenbjerg Bakker på højre hånd.
- 2. Terrariet Vissenbjerg:** Terrariet er en specialzoo med en af Skandinaviens største samlinger af krybdyr, padder, skorpioner, edderkopper, insekter m.m.
- 3. Vissenbjerg Bakkerne:** Tag på en fynsk bjergtur. Her på toppen af Fyn har gletsjerne efterladt et stort område med mægtige bakker, stejle skråninger og dybe slugter. Ved "Udsigten" er I nået 129 meter over havet. Her åbner sig en fantastisk udsigt mod Brændholt Bjerg og Frøbjerg Bavnehøj.
- 4. Lilleskov Teglværk:** Fortsæt turen mod Tommerup Stationsby. Kør en lille afstikker ud af Lilleskovvej og se Lilleskov Teglværk. Museet blev stiftet i 1985 for at bevare og drive Lilleskov Teglværk. Der er kun åbent få dage i løbet af året, men I kan efter særlig aftale komme på besøg.
- 5. Naturlegeplads Galaksen i Nårup:** Turen går videre til landsbyen Nårup, som kan fremvise den fornemme Bystævne Galakse - en naturlegeplads, som er blevet til ved en stor frivillig arbejdsindsats, og som virkelig er et besøg værd. Sammen med byens forsamlingshus udgør den nu Nårups absolutte fællessted, hvor både lokale og gæster kan boltre sig. Der er boldplads, svævebane, legeplads, 2 petanquebaner, bålplads og borde/bænke. Et hyggeligt sted at spise den medbragte mad.
- 6. Danmarks Fugle Zoo:** Fra Nårup køres der videre ad Skovvej. Her kommer I forbi Danmarks Fugle Zoo. I parken kan I opleve ca. 800 forskellige fugle fra hele verden - blandt andet storke, strudse, papegøjer, svømmefugle og ugler.
- 7. Frøbjerg Bavnehøj - Fyns højeste punkt:** Fortsæt videre til Frøbjerg og bestig Frøbjerg Bavnehøj, som er Fyns højeste punkt på 131 meter. Fra toppen af Bavnehøjen er der en fantastisk udsigt over Fyn. Landskabet er dannet af istiden. I gamle dage blev der tændt bål (bavner) på højene rundt om i landet for at kommunikere med hinanden. Bavnehøjen er en del af et karakteristisk dødislandskab. Bakkerne er flade på toppen med meget stejle sider og markante smeltevandsslugter. Det 12 ha store område omkring Frøbjerg Bavnehøj ejes af Naturstyrelsen og blev fredet i 1947. Området består af to bakker, selve Bavnehøjen på 131 meter og den lille høj på 122 meter.

På Frøbjerg findes bl.a. en mindelund for besættelsestidens ofre og flere andre mindesmærker. I det gamle ishuse ved bunden af Frøbjerg Bavnehøj er en lille sommer-åben udstilling, som fortæller om bavnehøjens historie. Frøbjerg har fået sit navn efter frugtbarhedens gud, Frø eller Frej. I oldtiden var Frøbjerg et helligt sted, hvor der, før foråret kom, blev holdt offerfest. Ved den lille høj ligger festpladsen, hvor Frøbjerg Festspil siden 1986 har lavet friluftsteater. Hvert år trækker festspillene op mod 25.000 mennesker ud i naturen. Indtil 1910 var bakkerne græsklædte uden træbevoksning, og de blev brugt til græsning for både får og kreaturer. Bavnehøjselskabet plantede i 1911-1912 mange af de eksisterende træer, men der er kommet mange flere træer og buske til, som siden er blevet beskåret for at bevare den enestående udsigt. I dag græsses bakkerne af får, som hjælper med at holde træer og buske nede.

Længde: Ca. 35 km.



START

7

54

2

3

7

6

5

7

7

7

7

7

7

7

7

7

7

7

7

7

7

7

7

7

7

7

7

7

7

7

7

7

7

7

7

7

7

7

BÅGØ



Foto: Daniel Villadsen

BÅGØ ER DEN ENESTE BEBOEDE Ø I ASSENS KOMMUNE

- **Lidt om Bågø:** Der er 25 inbyggere på den lille ø i Lillebælt ca. en halv times færgesejlads fra Assens.

Bågø kan være forblæst og har til tider et barskt klima om vinteren, men det er en idyllisk ø, når foråret melder sit komme. Der er masser af natur, der kan give ro og harmoni til naturelskeren, der sagtens kan få flere dage til at gå på Bågø.

Bågø ligger i et Fuglebeskyttelsesområde, så der er gode muligheder for at studere fugle f.eks. fra de to fugleskjul.

Bågø byder bl.a. på flade strækninger med udsigt til Lillebælt, Fyn og Jylland. Cykelruten fører gennem øens landsby med de velbevarede gårde og ud til flotte naturområder og fuglereservater. Der er flere stier, som indbyder til, at I lader jeres cykel få et hvil, mens I udforsker øen til fods. Inde i Bågø by findes der et lille lokalhistorisk museum.

- **Bågø by:** Midt på øen ligger den hyggelige og velholdte Bågø by, som kan spores helt tilbage til 1200-tallet. Den oprindelige "byplan" er bevaret med store gårde på begge sider af den brede bygade. Der er ikke foretaget nogen egentlig jordudskiftning, men fem af gårdene er flyttet ud som følge af brand

eller pladsmangel. I tidens løb har der kilet sig forskellige servicefunktioner ind blandt gårdene: købmand, mejeri og smedje, som i dag er væk, men bygningerne kan stedfæstes.

- **Bågø kirke:** Kirken er opført i 1861 og placeret her så Wedellsborggreven, der havde ydet et stort økonomisk bidrag, kunne have frit udsyn til den. Inventar og udsmykning er enkel, men et par ting skiller sig ud bl.a. de rigt ornamenterede lysekroner samt kirkeskibet "Fredericus Quartus", der blev skænket til kirken af en københavner, som afbigt for den baagøpige, han havde "bortført" fra øen.
- **Cykeludlejning:** Cykler udlejes ved selvbetjening på havnen. Der er 30 cykler til voksne og 20 til børn. Læg pengene i kassen, tag en cykel og aflever den igen samme sted.

Pris: 20 kr. pr. cykel, trailer 5 kr.
Telefon: 6471 2527

- **Transport til Bågø:** I kommer til Bågø med færge fra Assens, og turen varer 1/2 time.

Færgen kan udover ca. 50 passagerer have et lille antal biler.

CYKLING PÅ DE GAMLE SKINNER



Foto: Destination Fyn

EN ANDERLEDES OPLEVELSE FOR HELE FAMILIEN!

Fra april til oktober kan I køre på skinnecykel fra Tommerup St. til Assens - en strækning på ca. 29 km.

I kan starte turen fra Assens, Glamsbjerg eller Tommerup. Undervejs på turen kan I f.eks. nyde udsigten til Dreslette kirke, Helnæs Bugt og det gamle fiskeleje Thorøhuse.

Skinnecykler er lette at træde. Der er plads til tre eller fire på cyklen, og så er der endda plads til bagage og proviant. Proviantering kan også ske undervejs. Langs med banen findes rasteplasser med borde og bænke.

For at køre på skinnecykel skal I være fyldt 15 år, og for at leje cyklen skal I være fyldt 18 år. Der er helt særlige regler for "overkørsler", som I får udleveret, når I lejer cyklen.

Skinnecyklerne skal altid køres tilbage til udgangspunktet.

Det frodige landskab kan nydes i fred og ro fra skinnecyklen, uden at der opstår problemer med trafikken. Skulle I få lyst til at gøre ophold under turen, stopper I bare op og holder pause. Turen går gennem den skønneste fynske natur med åbne marker og skove.

Ruten har 6 etaper:

1. Tommerup St. – Tommerup: 3,3 km
2. Tommerup – Nårup: 3,7 km
3. Nårup – Glamsbjerg: 4,2 km
4. Glamsbjerg – Flemløse: 4,6 km
5. Flemløse – Ebberup: 6,1 km
6. Ebberup – Assens: 7,2 km

Vending af skinnecyklen: Cyklen kan altid vendes, men da den vejer ca. 120 kg kræver det 3-4 personer. Der er også to drejeskriver langs ruten, som kan gøre det. De er placeret her:

- Nårup (Galaksen)
- Ebberup

Læs mere på www.visitassens.dk.



Længde: Ca. 29 km.

CYKELØEN FYN

Foto: Daniel Villadsen

BED+BIKE

Bed + bike er et kvalitetsmærke for overnatningssteder, der har særlige faciliteter til cyklister. Certificeringsordningen sikrer dig de bedste cykelvenlige overnatningssteder.



BIKE FRIENDS

På vejen kan I møde cykelvenner ("Bike Friends"), hvor der alle steder som minimum tilbydes følgende:

- Pumpe din cykel
- Fylde din vandflaske
- Låne toiletet eller få oplysninger om det nærmeste toilet

I kan kende de hjælpsomme Bike Friends på de grønne Friends-skilte på jeres rute. Bemærk også de gule mærker for Hike Friends – dér kan du også få vand og finde et toilet.



FYNSKE CYKELRUTER

En af nordens bedste cykeldestinationer – BIKE ISLAND.

I hjertet af Danmark ligger grønne og cykelvenlige Fyn og venter på at blive udforsket. Fyn og Øhavet er BIKE ISLAND, fordi området med sine 1200 km skilte cykelruter giver både store og små cyklister mulighed for at køre på opdagelse i et vidt forgrenet cykelterræn, som veksler mellem flade strækninger helt tæt på kysten, bakkede landeveje der bugter sig mellem marker, skove, idylliske landsbyer og købstæder.

Tag cyklen med på øhop og mærk ølivet på de mange småøer, som omkranser Fyn eller opdag cykelvenlige Odense, som både byder på 1000-årige historie og moderne storbyliv i rivende udvikling.

Fyn og Øhavet er desuden kåret til UCI Bike Region. En pris, som UCI (Den Internationale Cykelunion) giver til byer eller destinationer, der har særligt gode forudsætninger for cykelturisme.

Fyn og Øhavet er perfekt for jer – uanset om I er til en tur med familien, kører MTB eller har fart på racercyklen.

Find ruter, overnatning, cykler og service til jeres næste cykelferie på Fyn: www.bikeislandfyn.dk



Få yderligere information om cykelruter, cykelleje, attraktioner, aktiviteter og events på turistkontoret:

- Willemoes' Plads 3, 5610 Assens
- 2337 8466
- info@visitassens.dk
- www.visitassens.dk